

# Mapa do celów projektowych

## Skala 1:500

Układ współrzędnych prostokątnych płaskich: PL-2000\_5  
Układ wysokościowy: Kronsztadt86

IZPG: GK-III.6640.1.4160.2021  
Nr ks. rob.: 355/2021

Stan na dzień: 17.12.2021  
Wykonał:

Zasięg opracowania:   
Województwo: wielkopolskie  
Powiat: szamotulski  
Gmina: Pniewy  
Jednostka ewid.: 302406\_4 Pniewy  
Obręb: 0001 Pniewy  
Miejscowość: Pniewy

Ark.: 1 działka: wg zasięgu

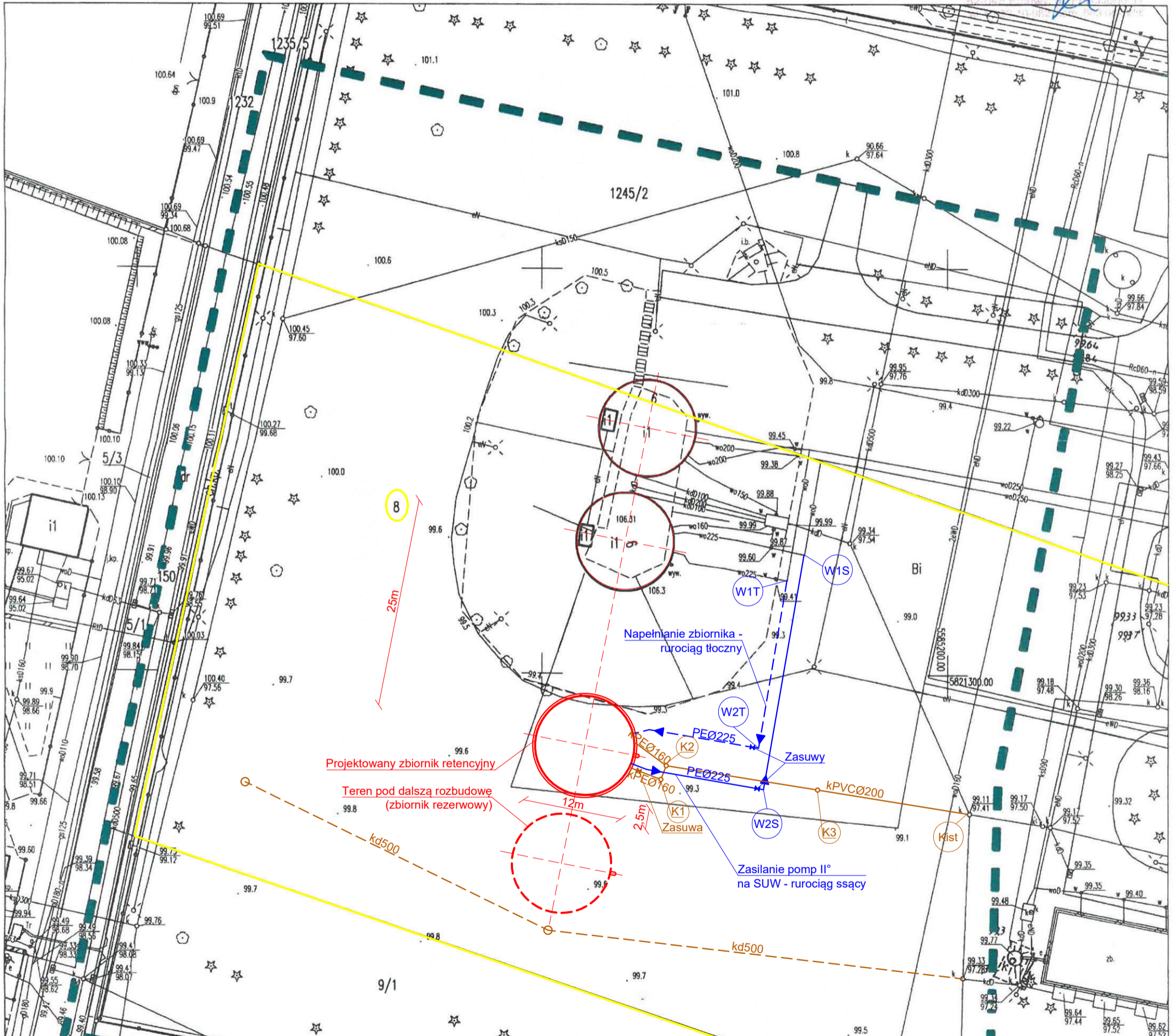
Nie badano obciążeń służebnościami gruntowymi

Nie wyklucza się istnienia w terenie innych nie wykazanych na niniejszej mapie urządzeń podziemnych, które nie były zgłoszone do inwentaryzacji lub o których brak jest informacji w instytucjach branżowych.






Jestem świadomy odpowiedzialności karnej za złożenie fałszywych oświadczeń.  
Oświadczam, że operat techniczny zawierający rezultaty prac geodezyjnych w wyniku których powstał niniejszy dokument uzyskał pozytywny wynik weryfikacji

Identyfikator zgłoszenia prac geodezyjnych	GK-III.6640.1.4160.2021
Organ służby geodezyjnej, który otrzymał zgłoszenie	Starosta Powiatu Szamotulskiego
Wykonawca prac geodezyjnych	Usługi Geodezyjno-Kartograficzne Zbigniew Ochla
Nr oraz data sporządzenia dokumentu zawierającego wynik pozytywnej weryfikacji	Protokół nr 1 PZGIK: P.3024.2022.219 Data: 2022-01-24
Imię i nazwisko oraz nr uprawnień zawodowych kierownika prac	mgr inż. ZBIGNIEW OCHLA Geodeta uprawniony Nr uprawnień: 1712010001-001-1999 62-045 Pniewy, ul. Felickiego 17 tel. 061-29-10-982, kom. 603 082 253 NIP 787-122-16-82 Regon 639563889

**USŁUGI  
GEODEZYJNO-KARTOGRAFICZNE**  
Zbigniew Ochla  
62-045 Pniewy, ul. Felickiego 17  
tel. 061/29-10-982, kom. 603 082 253  
NIP 787-122-16-82 Regon 639563889



### Legenda

-  Napelnianie zbiornika - rurociąg tłoczny PE0225
-  Zasilanie pomp II° na SUW - rurociąg ssący PE0225
-  Spust i przelew PE0160/PVC0200
-  Granica inwestycji
-  Studzienka kanalizacyjna

Temat: Budowa zbiornika retencyjnego o pojemności V=500m3 wraz z infrastrukturą towarzyszącą przy ul. Wspólnej 6 w Pniewach, gm. Pniewy		<b>PLAN ZAGOSPODAROWANIA TERENU</b>					
Inwestor: Pniewskie Przedsiębiorstwo Komunalne sp. z o.o. ul. Wspólna 6, 62-045 Pniewy		Stanowisko	Nazwisko i imię	Uprawnienia			
 <b>ZAKŁAD USŁUG PROJEKTOWYCH I INWESTYCYJNYCH</b> Maria i Waldemar Pięta Rok założenia: 1989 64-300 Nowy Tomysł, ul. Targowa 2, tel. (061) 44 22 727 / fax wew. 22		Projektant	mgr inż. Olgierd Rutnicki	WKPI0215/POOK/04			
		Sprawdzający	mgr inż. Katarzyna Starzecka	69/88/PW, 111/PWIS			
		Projektant	mgr inż. Waldemar Pięta	WKPI0364/PWOS/09			
Skala	1 : 500	Branża	IS.	Rok	2022	Rys. nr	1